南丹市都市計画街路網図（南丹市）５

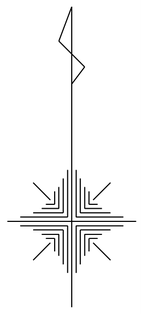

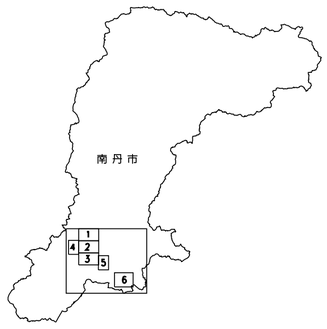

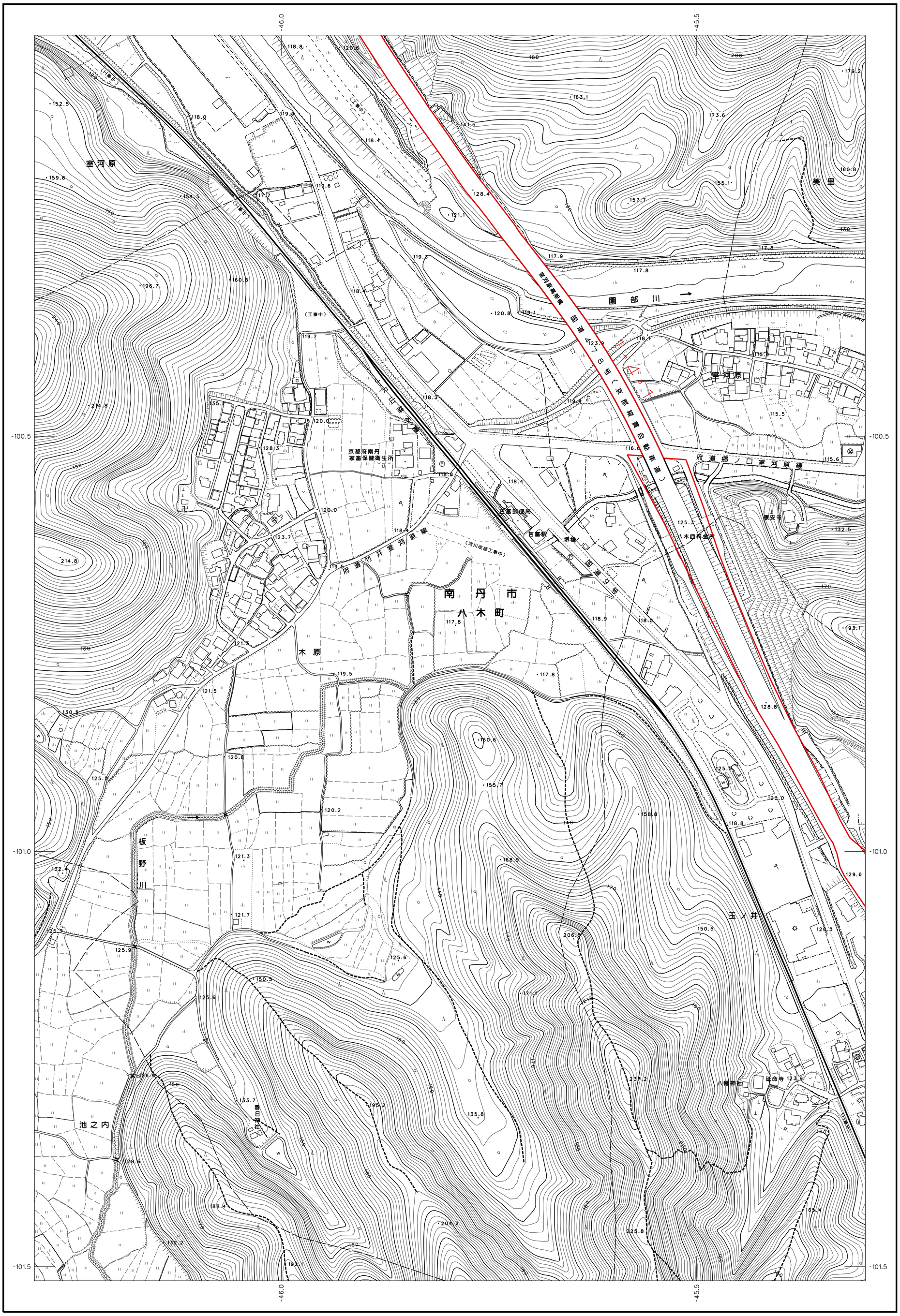

記号

建物		37.2	三角点
堅ろう建物		25.62	水準点
堅ろう無壁舎		42.3	多角点及び標石を有する図根点等
無壁舎		35.6	公共基準点
		25.73	公共水準点
		・12.3	標石を有しない標高点
		・15.8	図化機測定による標高点
官公署		門	
裁判所		屋門	
検察庁		墓碑	
税務署		記念碑	
郵便局		立像	
営林署		路傍祠	
警察官駐在所 派出所		とうろう	
消防署		鳥居	
職業安定所		トンネル・坑口	
役場の支所 出張所等		独立樹（広葉樹）	
神社		独立樹（針葉樹）	
寺院		油井・ガス井	
キリスト教会		起重機	
学校		タンク	
幼稚園・保育園		煙突	
公会堂・公民館		高塔	
保健所		電波塔	
病院		灯台	
銀行		水位観測所	
協同組合		灯標	
倉庫		洞口	
火薬庫		噴火口・噴気口	
工場		温泉・鉱泉	
変電所		材料置場	
揚排水ポンプ場		石段	
ガソリンスタンド		地下街・地下鉄等出入口	
駐車場		へい	
電子基準点		かき	
真幅道路		普通鉄道	
庭園路		特殊軌道	
軽車道		索道	
徒歩道		建設中の鉄道	
建設中の道路		プラットホーム及び跨線橋	
歩道・分離帯		鉄道橋	
道路橋		鉄道の覆い等	
徒橋		路面の鉄道及び停留所	
橋側歩道橋 道路の覆い等		送電線	
並木		区域界	
人工斜面		植生界	
土堤等		耕地界	
都・府・県界		郡・市特別区界	
北海道の支庁界		町村界 指定都市の区界	

田		果樹園	園庭
畑		その他の樹木畑	荒地
さとうきび畑		芝地	はい松地
パイナップル畑		広葉樹林	しの地
桑畑		針葉樹林	やし科樹林
茶畑		竹林	湿地

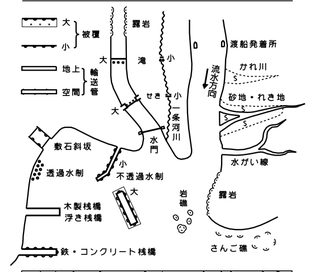

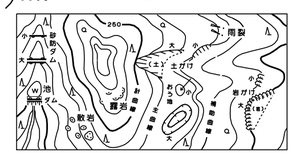

座標系は平成14年国土交通省告示第　号の規定
による第Ⅸ座標系
投影は横メルカトル図法
図郭に表示してある座標値はキロメートル単位
方眼は0.5キロメートル間隔
高さの基準は東京湾の平均海面（T．P）
等高線間隔は２メートル
「平面直角座標値は、世界測地系に対応」

本成果は平成18年３月京都府統合型ＧＩＳ構築業務による成果を使用したものである。

凡例	
都市計画街路	

平成20年測量

（1）

1．平成17年10月撮影空中写真
2．平成20年３月現地調査

1:2,500

0 50 100 200 300 400 500m

測量計画機関　南丹市
測量作業機関　株式会社かんこう